



BANEGUIDE

SCOREKORT

	65	60	56	53	49	45	Par	Hcp		
1	536	510	436	436	436	413	5	9		
2	173	162	162	151	151	122	3	17		
3	393	382	353	353	301	301	4	1		
4	406	378	310	310	310	266	4	7		
5	382	361	361	291	291	247	4	13		
6	381	360	318	318	318	258	4	11		
7	399	377	332	332	308	308	4	3		
8	569	513	473	473	398	398	5	5		
9	182	152	152	127	127	98	3	15		
Ud	3421	3195	2897	2791	2640	2411	36			
10	387	367	326	326	326	260	4	14		
11	145	130	130	112	96	96	3	16		
12	490	459	425	425	342	342	5	2		
13	197	181	157	157	137	137	3	6		
14	363	334	334	308	308	264	4	8		
15	449	409	409	395	278	278	4	4		
16	327	309	309	282	282	258	4	10		
17	159	139	139	123	123	103	3	18		
18	596	477	477	412	412	389	5	12		
Ind	3113	2805	2706	2540	2304	2127	35			
Ud	3421	3195	2897	2791	2640	2411	36			
Total	6534	6000	5603	5331	4944	4538	71			

Kære Golfspiller

Hjertelig velkommen til Ledreborg Palace Golf Club. Jeg håber, at du får en god oplevelse på vores dejlige bane designet af Sir Nick Faldo. Designet af banen er udført i respekt for naturen, som har været hjørnестenen i hele banens design.

Vi bestræber os på at have en bane af høj kvalitet hele året. Vores dygtige greenkeeperstab arbejder på dette hver dag, så du uanset vejret, altid vil få en fantastisk golfoplevelse.

God tur og rigtig god fornøjelse.



Axel U. Henriques
Formand
Ledreborg Palace Golf Club



Guide til brug af denne baneguide

Sprinklerhovederne er opmålt til forkanten af green og er i denne guide markeret med en sort prik (.). Tallene i de hvide bokse, repræsenterer afstanden fra den respektive stenplade i græsset på teestederne til det indikerede punkt på banen.

Information

- Hullernes længde er opmålt fra den respektive stenplade i græsset på teestederne til midtgreen
- Afstandsmarkeringerne på sprinklerhovederne er til forkant af green
- Naturstenen placeret i 2. klipning markerer 150 m. til forkant af green

Signaturforklaring



Green med angivelse af dybde samt pile til markering af fald. Pilespids peger mod lavere terræn.



Green



Fairway



Semi rough



Rough



Forslag til spilleretning



Bunkerlængde i spilleretningen i meter



Meter til forkant af green

TEE	DIST
65	569
60	513
53/56	473
45/49	498

Afstand fra tee i meter



Bunker



Sø



Rød hazard



Gul hazard



Out of bounds



Markering af skov, der grænser op til fairway



Stengærde



Halfway House

Lokale regler på Ledreborg Palace Golf

1. Banemarkeringer kan være pæle, plader og/eller afstribninger.

Hvide markeringer	Out of bounds
Gule markeringer	Vandhazard
Røde markeringer	Parallel vandhazard
Blå markeringer	Areal under reparation
Blå pæle med sort top	Areal under reparation med spilleforbud
2. Den banenære kant af Skottehusvej definerer out of bounds grænsen bag 3. green, i højre side af 13. hul, i venstre siden af 14. hul og bag 18. green. Den banenære kant af Slangealléen definerer out of bounds grænsen i venstre side af 15. og 16. hul.
3. Den banenære side af alle dyrehegn/folde, bortset fra dén i vandhazarden på 1. hul, definerer out of bounds.
4. Ved spil af 12. hul er 4. hul out of bounds. Ved spil af 4. hul er 12. hul out of bounds, som er markeret med hvide pæle. Ved spil af alle andre huller er disse hvide pæle "ikke-flytbare forhindringer" Regel 24-2.
5. Alle stengærder er integrerende dele af banen.
6. Sten i bunkers er flytbare forhindringer. Regel 24-1 gælder.
7. Alle gule, røde og blå markeringer, afstandsmarkeringer, brønddæksler, papirkurve, skilte og bænke er ikke-flytbare forhindringer. Regel 24-2.
8. Hvis bolden ligger uden for greenen, men ikke i en hazard, og et sprinklerdæksel inden for to køllelængder fra greenen og inden for to køllelængder på spillelinien mellem bolden og hullet, må spilleren tage lempelse uden straf i henhold til Regel 24-2.
9. Hvis en bold er i, eller det er en kendsgerning eller så godt som sikkert, at en bold, som ikke er fundet, er i vandhazarden på 12. hul, må spilleren:
(i) gå frem efter regel 26-1, eller (ii) som yderligere mulighed, med ét straffeslag, droppe en bold i droppezonen.
10. Hvis der er tvivl om, hvorvidt en bold er i, eller er tabt i vandhazarden på 12. hul, må spilleren spille en anden bold provisorisk efter én af de anvendelige valgmuligheder i Lokal Regel 9. Hvis den oprindelige bold bliver fundet i vandhazarden, må spilleren enten spille den oprindelige bold, som den ligger, eller fortsætte med bolden der blev spillet provisorisk efter Lokal Regel 9. Hvis den oprindelige bold ikke er fundet og identificeret inden for fem minutters søgning, skal spilleren fortsætte med bolden der blev spillet provisorisk.
11. Når en spillers bold ligger på greenen, er der ingen straf, hvis bolden eller boldmarkeringsmærket uforståeligt flyttes af spilleren, hans partner, hans modstander, eller nogen af deres caddier eller udstyr

STRAF FOR OVERTRÆDELSE AF DISSE LOKALE REGLER

Hulspil: tab af hul; slagspil: 2 straffeslag

12: Afstandsmåling:

For alt spil på denne bane, må en spiller skaffe sig oplysning om afstand ved at bruge en afstandsmåler. Hvis en spiller, under en fastsat runde, bruger en afstandsmåler til at måle andre forhold, der kan påvirke hans spil (f.eks. højdeforskel, vindhastighed m.v.), er dette et brud på Regel 14-3.

FALDO COURSE

Faldo Course er – som navnet fortæller – designet af golf-legenden Sir Nick Faldo. Som den eneste bane i Skandinavien i øvrigt. Den er designet som en såkaldt "inland links" efter engelsk tradition og bærer en lang række af de karakteristika, som normalt følger linksbaner; mange og dybe bunkers, faste og hurtige greens, ondulerede fairways og et lidt "pjuaket" look pga. Roughens beskaffenhed. De dybe fairwaybunkers bør man gå langt for at undgå, når man lægger sin gameplan. Når man rammer sådan én, medfører det ofte tab af slag.

Faldo Course blev fundet – ikke designet

Faldo Course er anlagt iden eksisterende natur, og der har i langt overvejende grad været tale om, at Sir Nick Faldo skulle "finde banen" i det eksisterende terræn. Han har med andre ord gået området tyndt og besluttet sig for, hvor de 18 huller skulle være. Der er maksimalt flyttet jord svarende til 1/2 højdemeter, så den oprindelige natur er praktisk taget intakt.

Enestående natur

Naturen er ganske enestående. Faldo Course er placeret i "smørhullet" af Ledreborg Gods' 1.600 hektar, og det er således meget minimalt, hvad der kan genere øjet og naturoplevelsen undervejs på en runde. Ja; faktisk kan det være svært at få øje på andet end natur (på nær Ledreborg Slot og Sagnlandet Lejre).

Alle huller er vidt forskellige

På Faldo Course er alle huller meget forskellige. Hvert enkelt hul byder på sit eget design, sine egne udfordringer, sine egne optiske bedrag, sine egne ondulationer på greens og sine egne muligheder. Man bliver konstant udfordret på course-management og på intet tidspunkt, er der mentale pauser. Samtidigt er Faldo Course ubetinget den danske golfbane, der arealmæssigt fylder mest. Så ordet "fore" er ikke noget, man oplever ofte på Faldo Course – der er god plads til alle sider – hele tiden. Selvom banen i sin grundform er relativt åben, ser man ikke meget andet på golfbanen end det hul, man er i gang med at spille.

Forskellige strategier og blinde slag

Alle huller er kendetegnet ved, at der kan vælges (mindst) to forskellige og rimelige alternative strategier. Vælger man den konservative strategi, har man i næsten alle sammenhænge masser af fuldt synlig fairway at slå efter – men samtidigt et lidt længere approachslag. Vælger man den aggressive vej, har man ofte et blindt slag, hvilket har frustreret mange førstegangsbesøgende. Er du i tvivl – så slå efter det, du kan se.

Brede fairways

Fairways på Faldo Course er i de fleste sammenhænge brede, så der er god plads til slag, der ikke flyver i præcis den retning, man havde planlagt. Endvidere er roughen de fleste steder på banen af en beskaffenhed, der gør, at man relativt let kan finde sin bold. Disse to ting tilsammen betyder, at driveren er et muligt valg på næsten alle par-4 og par-5 huller.

Green

Greens er kuperede, faste og ganske store. Ikke færre end 2,2 ha greens bliver singleklippet flere gange om ugen i sæsonen. Der er masser af golf på greens, og en runde uden 3-puts opleves ikke ofte. Generelt er det ikke nok at planlægge at slå efter green – man bør også tænke på at ende i nærheden af pinden. De kuperede greens medfører også, at det næsten altid har stor betydning på hvilken side af pinden, man ender. På varme sommerdage, når greens er ekstra faste, bør man indkalkulere en del rul efter landing.

Valg af teested

Første beslutning relateret til course-management er valg af tee-sted. På Ledreborg findes ikke de traditionelle herre- og dame-teesteder. Her hedder teestederne 65, 60, 56, 53, 49 og 45, og de udgør seks meget forskellige golfbaner, der alle kan spilles af såvel herrer som af damer. Det er vigtigt, at man vælger det rigtige teested, hvis man skal have mest fornøjelse ud af sin golfrunde. Generelt anbefaler vi f.eks. ikke at spille fra 60-tee, med mindre man kan slå mindst 180 meter konsistent – og heraf flyve bolden mindst 150 meter. Er disse længder et problem, vil man f.eks. få vanskeligt ved at score point på hullerne 8 og 12.

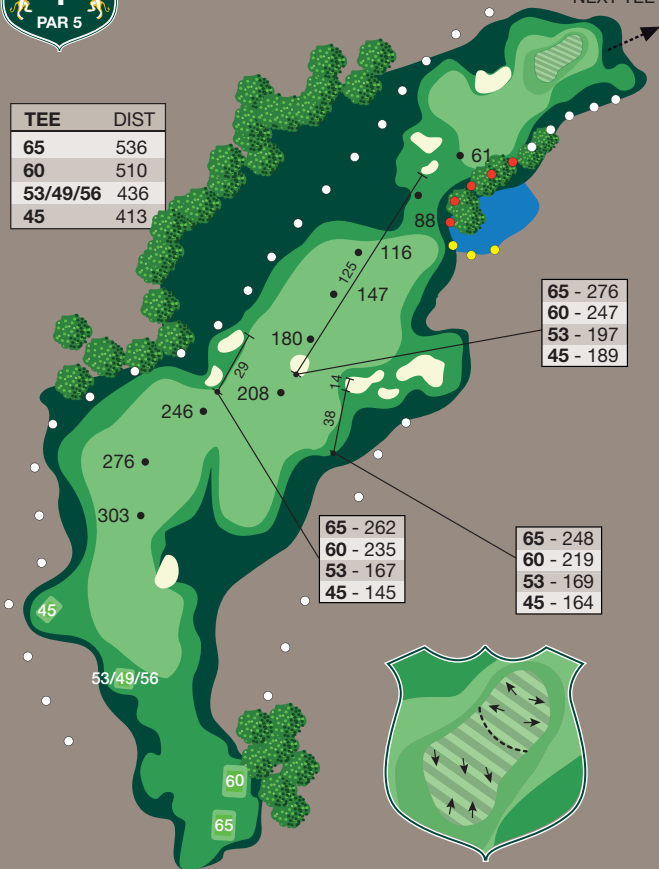




Iskælder Mark

NEXT TEE

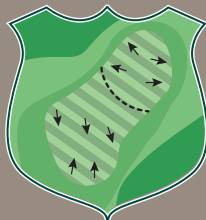
TEE	DIST
65	536
60	510
53/49/56	436
45	413



65 - 276
60 - 247
53 - 197
45 - 189

65 - 262
60 - 235
53 - 167
45 - 145

65 - 248
60 - 219
53 - 169
45 - 164



GREEN DEPTH = 37



Gammel Dam

NEXT TEE

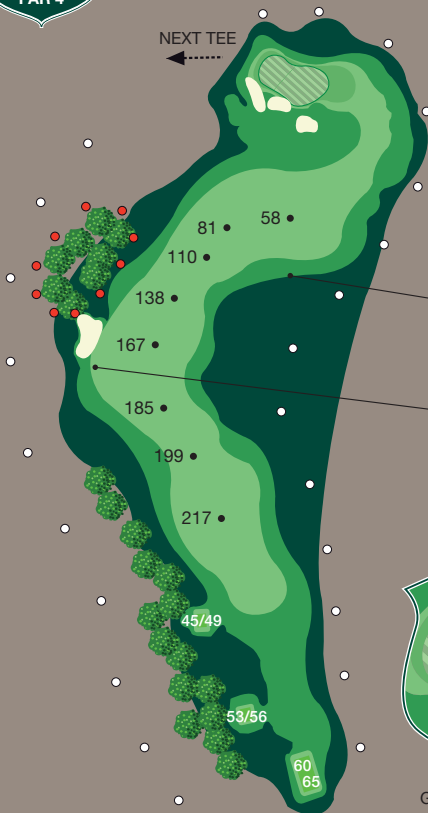
TEE	DIST
65	173
60/56	162
53/49	151
45	122

GREEN DEPTH = 23





Røgerup Mark



TEE	DIST
65	393
60	382
53/56	353
45/49	301

65 - 257
60 - 246
53 - 221
45 - 172

65 - 238
60 - 227
53 - 195
45 - 141



GREEN DEPTH = 28



Skottehus

NEXT TEE
←-----

TEE	DIST
65	406
60	378
53/49/56	310
45	266

65 - 252
60 - 224
53 - 157
45 - 113

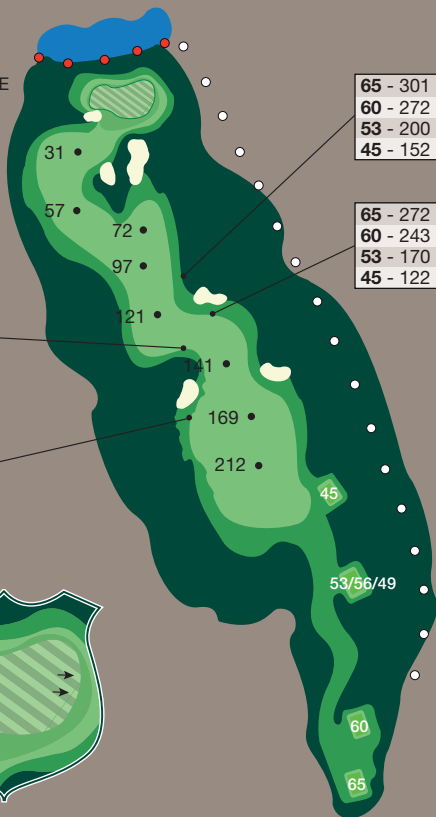
65 - 225
60 - 197
53 - 130
45 - 89

65 - 301
60 - 272
53 - 200
45 - 152

65 - 272
60 - 243
53 - 170
45 - 122



GREEN DEPTH = 24





Bregentved Mark

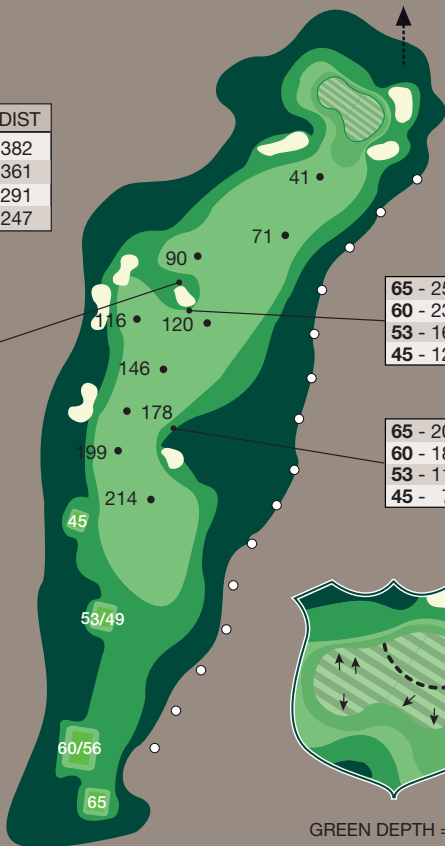
NEXT TEE

TEE	DIST
65	382
60/56	361
53/49	291
45	247

65 - 268
60 - 247
53 - 177
45 - 132

65 - 259
60 - 238
53 - 168
45 - 123

65 - 206
60 - 186
53 - 116
45 - 75



GREEN DEPTH = 28



Lille Knae

NEXT TEE
←-----

TEE	DIST
65	381
60	360
53/49/56	318
45	258

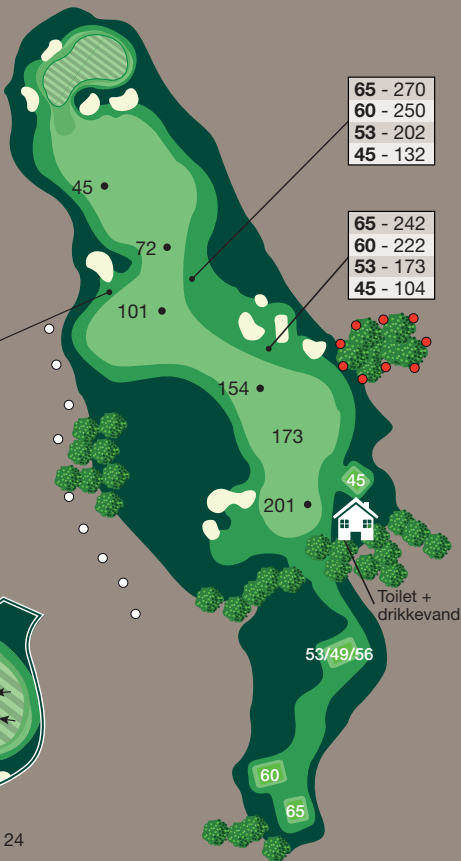
65 - 281
60 - 259
53 - 220
45 - 160

65 - 270
60 - 250
53 - 202
45 - 132

65 - 242
60 - 222
53 - 173
45 - 104



GREEN DEPTH = 24





Slorup Mark

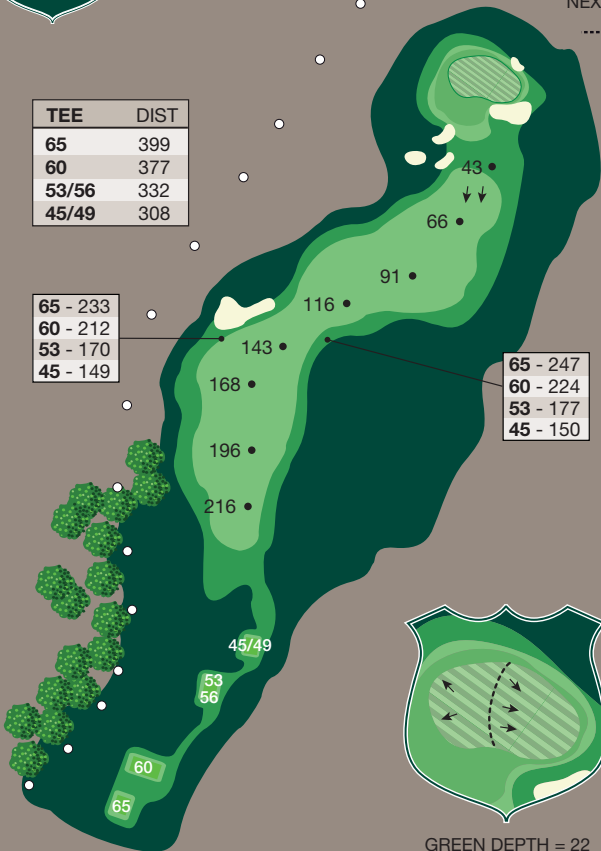
NEXT TEE



TEE	DIST
65	399
60	377
53/56	332
45/49	308

65 - 233
60 - 212
53 - 170
45 - 149

65 - 247
60 - 224
53 - 177
45 - 150



GREEN DEPTH = 22



Roskilde Mose

NEXT TEE

TEE	DIST
65	569
60	513
53/56	473
45/49	498

65 - 280
60 - 225
53 - 181
45 - 110

65 - 257
60 - 202
53 - 164
45 - 94

65 - 299
60 - 244
53 - 205
45 - 132



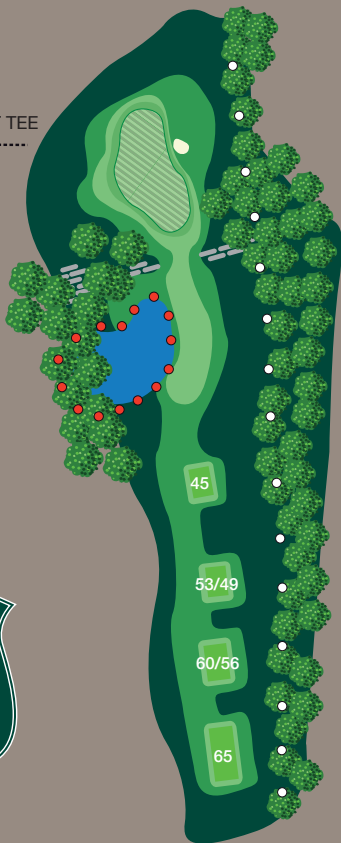
GREEN DEPTH = 24



Tyrefold

TEE	DIST
65	182
60/56	152
53/49	127
45	98

NEXT TEE
←-----



GREEN DEPTH = 36



Skyttevænget

NEXT TEE

65 - 263
60 - 252
53 - 219
45 - 165

TEE	DIST
65	387
60	367
53/49/56	326
45	260

65 - 319
60 - 304
53 - 274
45 - 230

65 - 270
60 - 249
53 - 207
45 - 140

65 - 186
60 - 166
53 - 127
45 - 72



GREEN DEPTH = 35

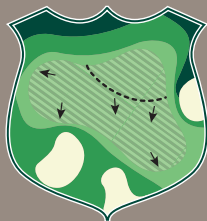




Knapsø Hjørnet

TEE	DIST
65	145
60/56	130
53	112
45/49	96

65 - 143
60 - 130
53 - 110
45 - 97



GREEN DEPTH = 27

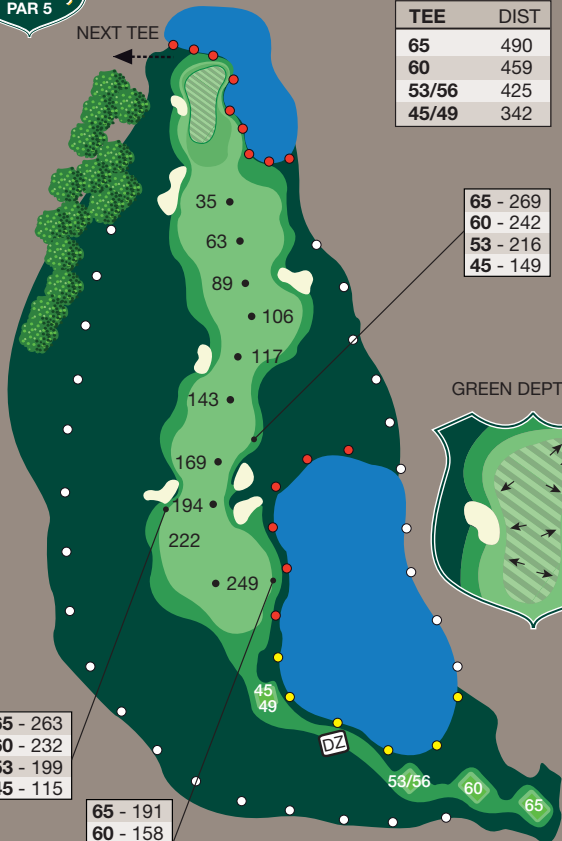




Nysø

NEXT TEE

TEE	DIST
65	490
60	459
53/56	425
45/49	342



65 - 269
60 - 242
53 - 216
45 - 149

GREEN DEPTH = 41



65 - 263
60 - 232
53 - 199
45 - 115

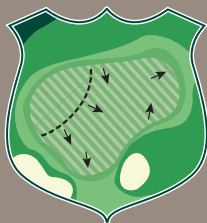
65 - 191
60 - 158
53 - 118
45 - -

53/56 60 65



Spidsen

TEE	DIST
65	197
60	181
53/56	157
45/49	137



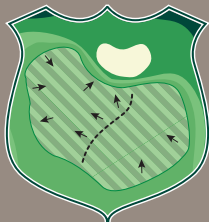
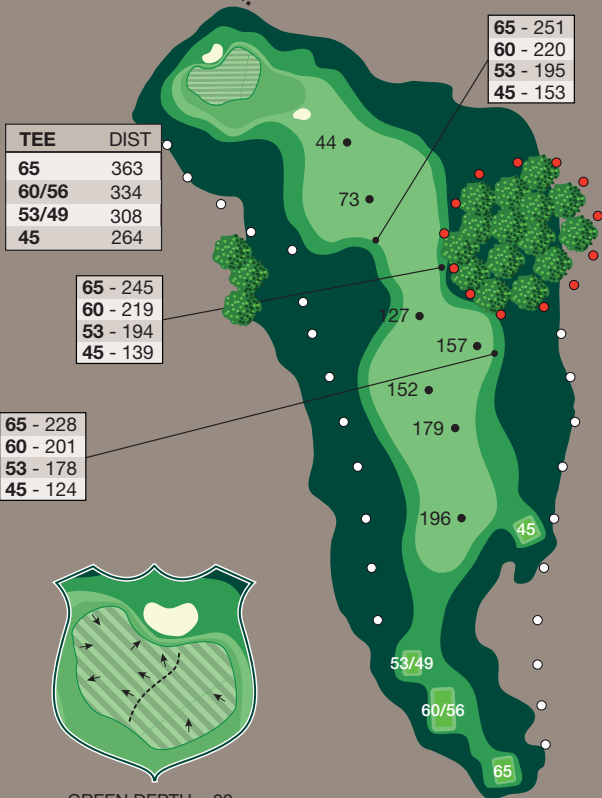
GREEN DEPTH = 28





Kæmpe Høj

NEXT TEE



GREEN DEPTH = 29



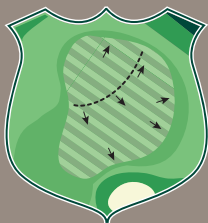
Slange Allé

NEXT TEE

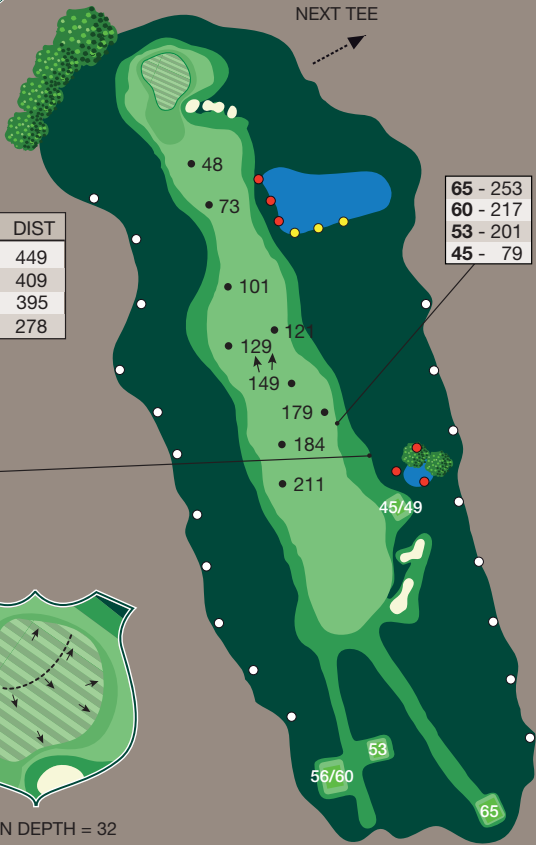
TEE	DIST
65	449
56/60	409
53	395
45/49	278

65 - 253
60 - 217
53 - 201
45 - 79

65 - 218
60 - 186
53 - 168
45 - 45



GREEN DEPTH = 32





Schweitzerhus





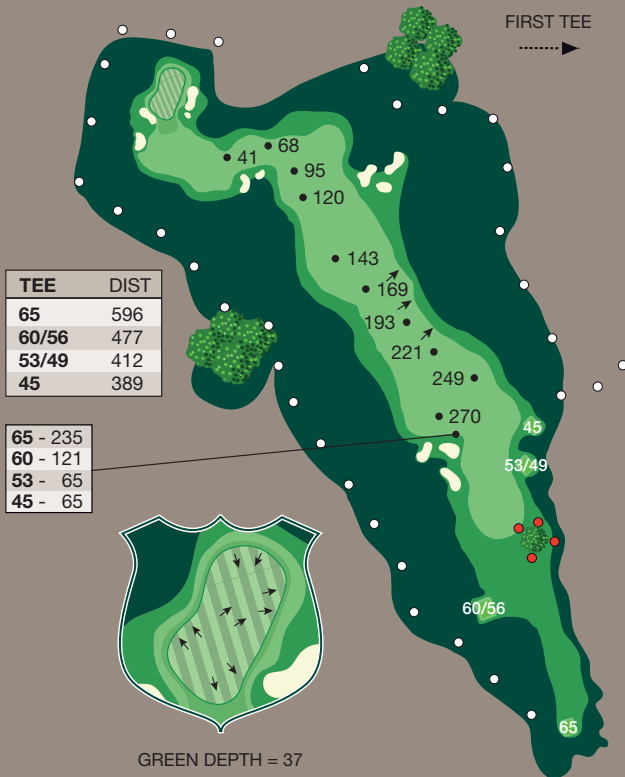
Herthadal

TEE	DIST
65	159
60/56	139
53/49	123
45	103





Reserver Mark







Noter



7

8

P

9

10

P

Halfway House

6

11

5

12

4

3

2

13

15

14





Ledreborg Palace Golf Club

Skottehusvej 10 · 4320 Lejre

Tlf. +45 4646 1630 · pbg@lpgas.dk · www.lpgc.dk